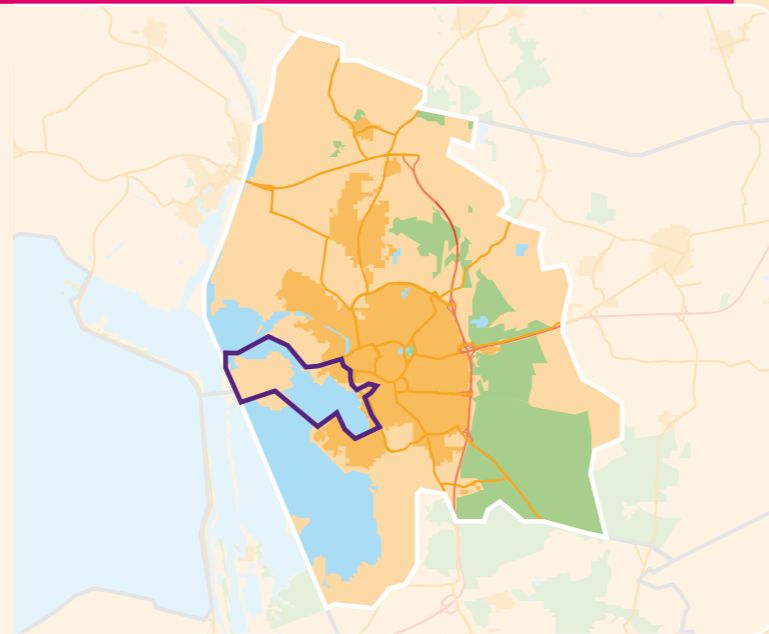


# Ontwikkelrichting **Sleutelgebied Waterfront.**

## BERGEN OP ZOOM AAN HET WATER

- > Westelijk deel van Bergen op Zoom
- > Onderdeel van groter watersysteem
- > Binnenschelde, Oude Havenkanaal, Waterschans, Molenplaat, Zoommeer, Gertruidapolder
- > Verbinding met Stadspark Kiek in de Pot



### Kracht en potentie


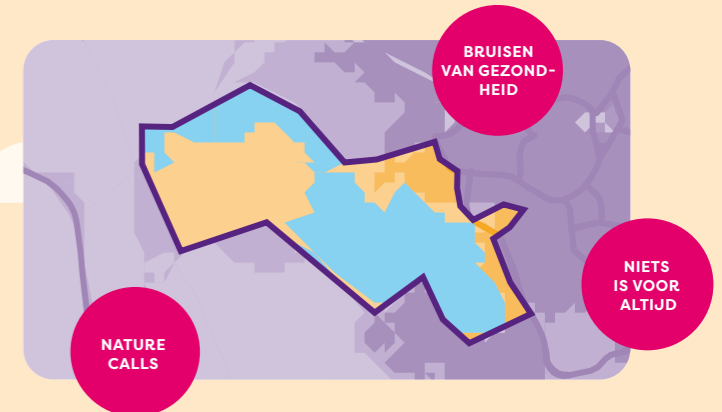
We versterken de kwaliteit van Waterfront dat voortkomt uit de strategische ligging aan het water.



## Ontwikkelperspectief

### Verbindingen versterken

- > De kwaliteit van het gebied verder versterken
- > Water en natuur intenser beleven
- > Bestaande verbindingen en routes verbeteren
- > Routes als herkenbare dragers
- > Uitnodigen tot ontmoeten, bewegen en sport
- > Verborgene parels zichtbaar maken



### Het kansrijke van het water meer benutten

- > De stad naar het water brengen
- > Woon-, leef- en beleefvormen op het water
- > Bijdragen aan positieve en gezonde leefstijl
- > Duurzame stadsontwikkeling
- > Klimaat- en energieoplossingen op het water
- > Hier willen we verblijven



### Ruimte voor experimenteren

- > Ruimte voor wendbare en tijdelijke initiatieven
- > Gebruik maken van meerwaarde van de plek
- > Nieuwe woon- en werkvormen
- > Horeca, recreatie, bedrijvigheid
- > Ruimte voor innovaties

